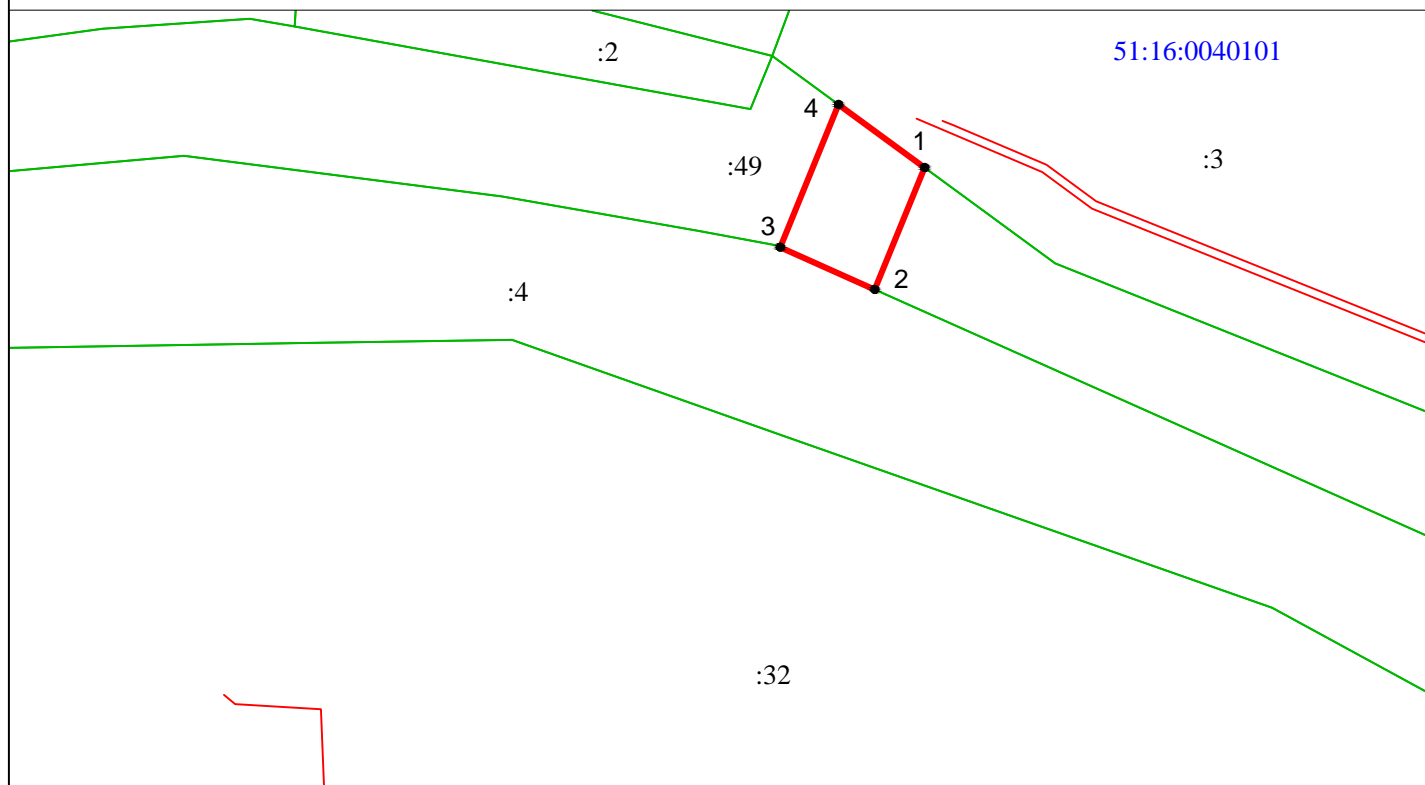


СХЕМА
 границ сервитута
 в отношении части земельного участка
 с кадастровым номером 51:16:0040101:49

ПРИЛОЖЕНИЕ № 1

к постановлению администрации
 муниципального округа г. Кировск
 Мурманской области
 от 30.12.2022 № 1855



Местоположение: Муниципальный округ город Кировск с
 подведомственной территорией Мурманской области,
 кадастровый квартал 51:16:00401 01

Масштаб 1:1000

Условные обозначения:

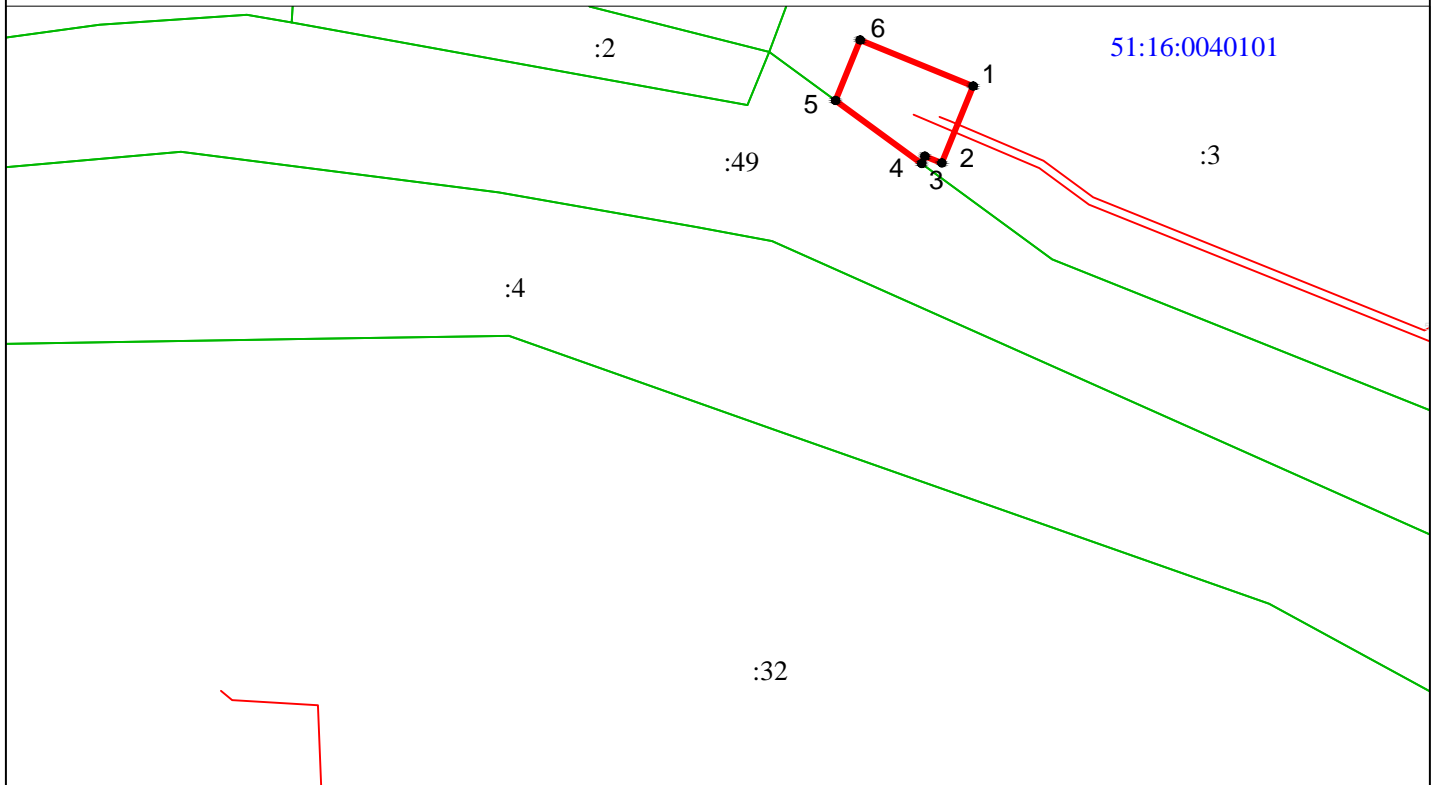
- - граница сервитута
- 1 - характерная точка границы
- :3, :32, :49 - номера земельных участков в кадастровом квартале
- 51:16:0040101 - номера кадастровых кварталов

| Площадь земельного участка: 259,3 кв.м | | |
|--|--------------------|------------|
| Обозначение характерных точек | Координаты, МСК-51 | |
| | X | Y |
| 1 | 493711.82 | 1469106.16 |
| 2 | 493695.72 | 1469099.56 |
| 3 | 493701.30 | 1469087.03 |
| 4 | 493720.18 | 1469094.75 |

СХЕМА
 границ сервитута
 в отношении части земельного участка
 с кадастровым номером 51:16:0040101:3

ПРИЛОЖЕНИЕ № 2

к постановлению администрации
 муниципального округа г. Кировск
 Мурманской области
 от 30.12.2022 № 1855



Местоположение: Муниципальный округ город Кировск с
 подведомственной территорией Мурманской области,
 кадастровый квартал 51:16:00401 01

Масштаб 1:1000

Условные обозначения:

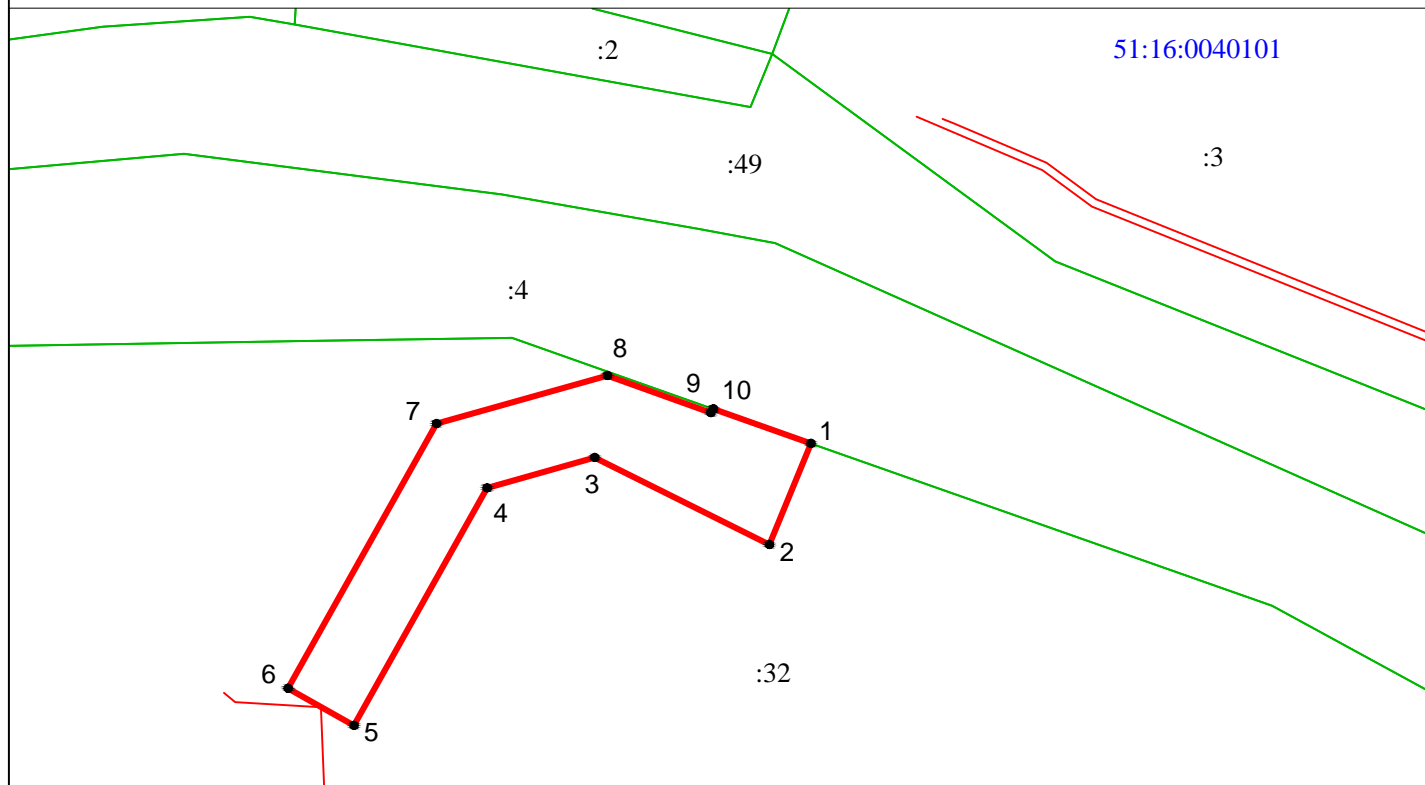
- - граница сервитута
- 1 - характерная точка границы
- :3, :32, :49 - номера земельных участков в кадастровом квартале
- 51:16:0040101 - номера кадастровых кварталов

| Площадь земельного участка: 168,7 кв.м | | |
|--|--------------------|------------|
| Обозначение характерных точек | Координаты, МСК-51 | |
| | X | Y |
| 1 | 493722.08 | 1469112.96 |
| 2 | 493711.90 | 1469108.80 |
| 3 | 493712.81 | 1469106.57 |
| 4 | 493711.82 | 1469106.16 |
| 5 | 493720.18 | 1469094.75 |
| 6 | 493728.19 | 1469098.02 |

СХЕМА
 границ сервитута
 в отношении части земельного участка
 с кадастровым номером 51:16:0040101:32

ПРИЛОЖЕНИЕ № 3

к постановлению администрации
 муниципального округа г. Кировск
 Мурманской области
 от 30.12.2022 № 1855



Местоположение: Муниципальный округ город Кировск с
 подведомственной территорией Мурманской области,
 кадастровый квартал 51:16:00401 01

Масштаб 1:1000

Условные обозначения:

- - граница сервитута
- 1 - характерная точка границы
- :3, :32, :49 - номера земельных участков в кадастровом квартале
- 51:16:0040101 - номера кадастровых кварталов

| Площадь земельного участка: 911,1 кв.м | | |
|--|--------------------|------------|
| Обозначение характерных точек | Координаты, МСК-51 | |
| | X | Y |
| 1 | 493675.08 | 1469091.10 |
| 2 | 493661.70 | 1469085.61 |
| 3 | 493673.21 | 1469062.51 |
| 4 | 493669.20 | 1469048.27 |
| 5 | 493637.79 | 1469030.66 |
| 6 | 493642.67 | 1469021.94 |
| 7 | 493677.71 | 1469041.58 |
| 8 | 493684.07 | 1469064.17 |
| 9 | 493679.12 | 1469077.97 |
| 10 | 493679.64 | 1469078.19 |