



**АДМИНИСТРАЦИЯ МУНИЦИПАЛЬНОГО ОКРУГА
ГОРОД КИРОВСК С ПОДВЕДОМСТВЕННОЙ ТЕРРИТОРИЕЙ
МУРМАНСКОЙ ОБЛАСТИ**

ПОСТАНОВЛЕНИЕ

от 01.11.2023

№ 1512

г. Кировск

**Об утверждении схемы расположения земельного участка
на кадастровом плане территории**

В соответствии с Земельным кодексом Российской Федерации, Градостроительным кодексом Российской Федерации, Федеральным законом от 25.10.2001 № 137-ФЗ «О введении в действие Земельного кодекса Российской Федерации», Федеральным законом от 06.10.2003 № 131-ФЗ «Об общих принципах организации местного самоуправления в Российской Федерации», Федеральным законом от 05.04.2021 № 79-ФЗ «О внесении изменений в отдельные законодательные акты Российской Федерации», Приказом Федеральной службы государственной регистрации, кадастра и картографии от 10.11.2020 № П/0412 «Об утверждении классификатора видов разрешенного использования земельных участков», Законом Мурманской области от 31.12.2003 № 462-01-ЗМО «Об основах регулирования земельных отношений в Мурманской области», статьей 2 Закона Мурманской области от 27.12.2019 № 2459-01-ЗМО «О перераспределении отдельных полномочий в области градостроительной деятельности и в области земельных отношений между органами местного самоуправления муниципальных образований Мурманской области и органами государственной власти Мурманской области», Уставом муниципального образования муниципальный округ город Кировск с подведомственной территорией Мурманской области, статьями 15.2, 15.3 Закона Мурманской области от 31.12.2003 № 462-01-ЗМО «Об основах регулирования земельных отношений в Мурманской области», Правилами землепользования и застройки муниципального образования город Кировск с подведомственной территорией, утвержденными решением Совета депутатов города Кировска от 26.03.2013 № 12, ПОСТАНОВЛЯЮ:

1. Утвердить прилагаемую схему расположения земельных участков на кадастровом плане территории (условные кадастровые номера: :9:ЗУ1, :9:ЗУ2, :9:ЗУ3, :9:ЗУ4, :9:ЗУ5, :9:ЗУ6, :9:ЗУ7, :9:ЗУ8, :9:ЗУ9, :9:ЗУ10, :9:ЗУ11, :9:ЗУ12, :9:ЗУ13, :9:ЗУ14, :9:ЗУ15, :9:ЗУ16, :9:ЗУ17, :9:ЗУ18, :9:ЗУ19; :9:ЗУ20, :9:ЗУ21) площадью 1000 кв.м. каждый, местоположение: Российская Федерация, Мурманская область, муниципальный округ город Кировск, город Кировск, образуемые путем раздела земельного участка с кадастровым номером 51:17:0040110:9, категории – земли сельскохозяйственного назначения, местоположение: Мурманская обл., МО г. Кировск с подведомственной территорией, в р-не н.п. Титан, поле № 2.

2. В соответствии с Правилами землепользования и застройки муниципального образования город Кировск с подведомственной территорией, утвержденными решением Совета депутатов города Кировска от 26.03.2013 № 12, земельные участки с условными номерами: :9:ЗУ1, :9:ЗУ2, :9:ЗУ3, :9:ЗУ4, :9:ЗУ5, :9:ЗУ6, :9:ЗУ7, :9:ЗУ8, :9:ЗУ9, :9:ЗУ10, :9:ЗУ11, :9:ЗУ12, :9:ЗУ13, :9:ЗУ14, :9:ЗУ15, :9:ЗУ16, :9:ЗУ17, :9:ЗУ18, :9:ЗУ19; :9:ЗУ20, :9:ЗУ21 расположены в границах кадастрового квартала 51:17:0040110, относятся к территориальной зоне – СХ-1 (Зона садовых участков).

3. Земельным участкам с условными номерами: :9:ЗУ1, :9:ЗУ2, :9:ЗУ3, :9:ЗУ4, :9:ЗУ5, :9:ЗУ6, :9:ЗУ7, :9:ЗУ8, :9:ЗУ9, :9:ЗУ10, :9:ЗУ11, :9:ЗУ12, :9:ЗУ13, :9:ЗУ14, :9:ЗУ15, :9:ЗУ16, :9:ЗУ17, :9:ЗУ18, :9:ЗУ19; :9:ЗУ20, :9:ЗУ21: установить категорию земель – земли сельскохозяйственного назначения, вид разрешенного использования – Ведение садоводства (код 13.2, в соответствии с классификатором видов разрешенного использования земельных участков).

4. Срок действия настоящего постановления составляет два года.

5. Направить копию постановления в Управление федеральной службы государственной регистрации, кадастра и картографии по Мурманской области.

6. Разместить настоящее постановление на официальном сайте органов местного самоуправления города Кировска Мурманской области в информационной-телекоммуникационной сети Интернет, по адресу: www.kirovsk.ru/nra/o_doc/, в разделе «Другие документы».

7. Постановление вступает в силу с даты его подписания.

И.о. главы администрации
муниципального округа город
Кировск Мурманской области



А.А. НИКОЛАЕВ

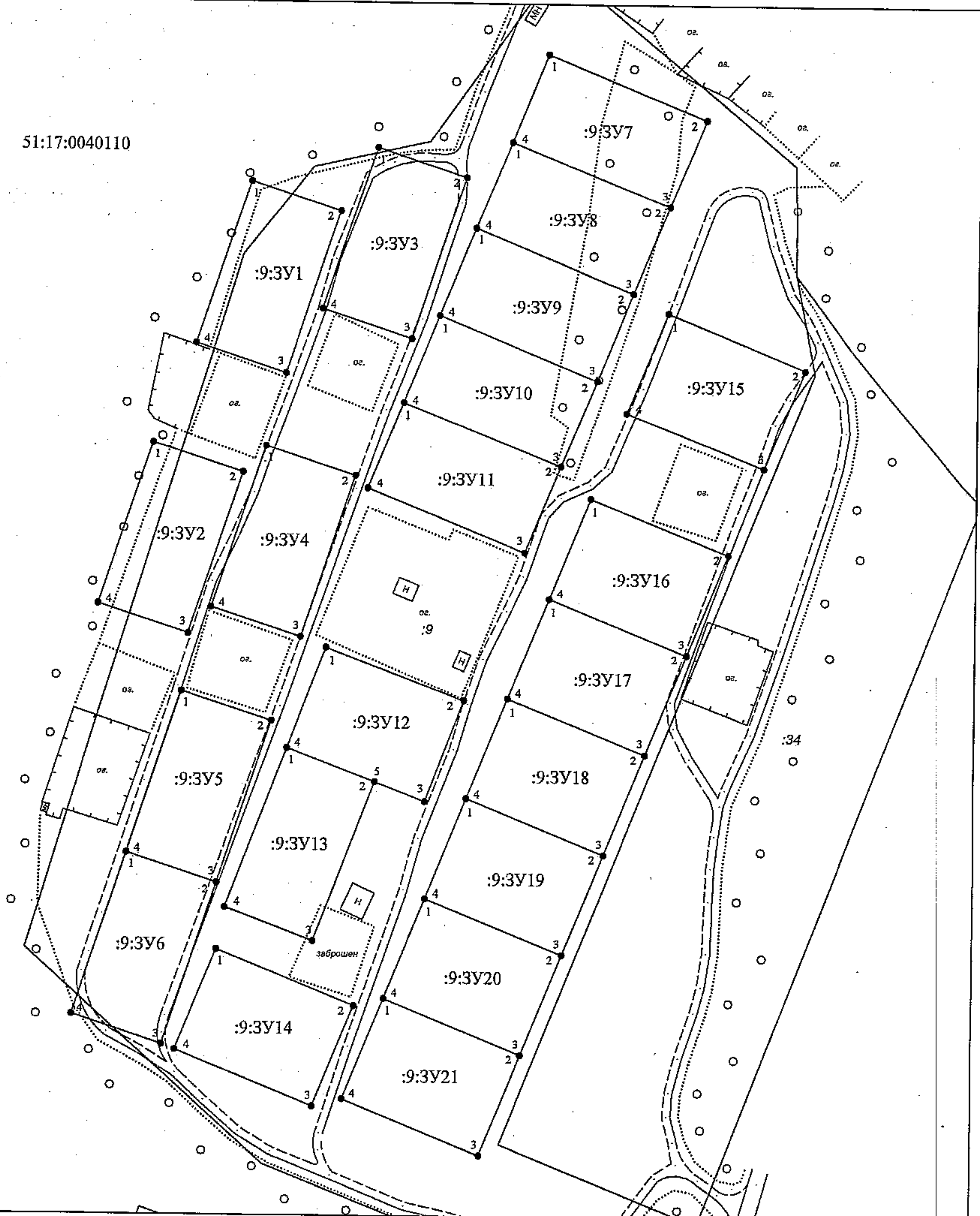
Схема расположения земельных участков
на кадастровом плане территории

Лист №1

УТВЕРЖДЕНА

Постановлением Администрации
муниципального округа
город Кировск с подведомственной территорией
Мурманской области
от " 01 " 11 2023 г. № 1512

51:17:0040110



Масштаб 1:1000

Местоположение земельных участков: Мурманская область, МО г. Кировск с подведомственной территорией, р-н н.п. Титан
Территориальная зона: СХ-1 - зона садовых участков

Условные обозначения:




-  - граница формируемого земельного участка
-  - граница кадастрового квартала
-  1 - вновь образуемая характерная точка границы
- 51:17:0040110 - номер кадастрового квартала
- .9 - кадастровый номер исходного земельного участка, сохраняющегося в измененных границах

Схема расположения земельных участков
на кадастровом плане территории

Лист №2

УТВЕРЖДЕНА

Постановлением Администрации
муниципального округа
город Кировск с подведомственной территорией
Мурманской области
от "01" // 2023 г. № 1572

Обозначение характерных точек границ	Координаты, МСК-51		Обозначение характерных точек границ	Координаты, МСК-51	
	X	Y		X	Y
Обозначение земельного участка :9:3У1			Обозначение земельного участка :9:3У12		
Площадь земельного участка 1000 кв.м.			Площадь земельного участка 1000 кв.м.		
1	488481.83	1468287.40	1	488372.42	1468285.02
2	488441.37	1468274.19	2	488359.34	1468319.63
3	488448.66	1468251.85	3	488334.06	1468310.08
4	488489.12	1468265.06	4	488338.83	1468297.45
Обозначение земельного участка :9:3У2			Обозначение земельного участка :9:3У13		
Площадь земельного участка 1000 кв.м.			Площадь земельного участка 1000 кв.м.		
1	488416.14	1468263.85	1	488338.83	1468297.45
2	488375.68	1468250.64	2	488299.01	1468282.40
3	488382.97	1468228.31	3	488307.32	1468260.42
4	488423.44	1468241.52	4	488347.14	1468275.47
Обозначение земельного участка :9:3У3			Обозначение земельного участка :9:3У14		
Площадь земельного участка 1000 кв.м.			Площадь земельного участка 1000 кв.м.		
1	488490.62	1468318.70	1	488296.72	1468258.46
2	488450.15	1468305.49	2	488282.90	1468292.79
3	488457.45	1468283.16	3	488257.83	1468282.69
4	488497.91	1468296.36	4	488271.65	1468248.37
Обозначение земельного участка :9:3У4			Обозначение земельного участка :9:3У15		
Площадь земельного участка 1000 кв.м.			Площадь земельного участка 1000 кв.м.		
1	488415.52	1468291.82	1	488457.03	1468369.46
2	488375.05	1468278.61	2	488443.21	1468403.78
3	488382.34	1468256.28	3	488418.14	1468393.69
4	488422.81	1468269.49	4	488431.96	1468359.36
Обозначение земельного участка :9:3У5			Обозначение земельного участка :9:3У16		
Площадь земельного участка 1000 кв.м.			Площадь земельного участка 1000 кв.м.		
1	488353.89	1468271.54	1	488410.12	1468350.71
2	488313.42	1468258.33	2	488396.30	1468385.03
3	488320.71	1468235.99	3	488371.23	1468374.94
4	488361.18	1468249.20	4	488385.04	1468340.62
Обозначение земельного участка :9:3У6			Обозначение земельного участка :9:3У17		
Площадь земельного участка 1000 кв.м.			Площадь земельного участка 1000 кв.м.		
1	488313.42	1468258.33	1	488385.04	1468340.62
2	488272.96	1468245.12	2	488371.23	1468374.94
3	488280.25	1468222.78	3	488346.15	1468364.84
4	488320.71	1468235.99	4	488359.97	1468330.52
Обозначение земельного участка :9:3У7			Обозначение земельного участка :9:3У18		
Площадь земельного участка 1000 кв.м.			Площадь земельного участка 1000 кв.м.		
1	488521.37	1468338.78	1	488359.97	1468330.52
2	488505.47	1468378.26	2	488346.15	1468364.84
3	488483.68	1468369.49	3	488321.08	1468354.75
4	488499.58	1468330.00	4	488334.90	1468320.43
Обозначение земельного участка :9:3У8			Обозначение земельного участка :9:3У19		
Площадь земельного участка 1000 кв.м.			Площадь земельного участка 1000 кв.м.		
1	488499.58	1468330.00	1	488334.90	1468320.43
2	488483.68	1468369.49	2	488321.08	1468354.75
3	488461.88	1468360.71	3	488296.01	1468344.65
4	488477.78	1468321.23	4	488309.83	1468310.33
Обозначение земельного участка :9:3У9			Обозначение земельного участка :9:3У20		
Площадь земельного участка 1000 кв.м.			Площадь земельного участка 1000 кв.м.		
1	488477.78	1468321.23	1	488309.83	1468310.33
2	488461.88	1468360.71	2	488296.01	1468344.65
3	488440.09	1468351.93	3	488270.94	1468334.56
4	488455.98	1468312.45	4	488284.76	1468300.24
Обозначение земельного участка :9:3У10			Обозначение земельного участка :9:3У21		
Площадь земельного участка 1000 кв.м.			Площадь земельного участка 1000 кв.м.		
1	488455.98	1468312.45	1	488284.76	1468300.24
2	488440.08	1468351.93	2	488270.94	1468334.56
3	488418.29	1468343.16	3	488245.87	1468324.46
4	488434.19	1468303.67	4	488259.69	1468290.14
Обозначение земельного участка :9:3У11					
1	488434.19	1468303.67			
2	488418.29	1468343.16			
3	488396.49	1468334.38			
4	488412.39	1468294.90			